

# Les balades de l'EAU d'HEURE



Destination Européenne d'Excellence

**Les Lacs de l'Eau d'Heure**  
[www.lacsdeleaudheure.be](http://www.lacsdeleaudheure.be)



LES LACS DE L'EAU D'HEURE

# DÉCOUVREZ LE PAYS DES LACS DE L'EAU D'HEURE



Le plus grand ensemble nautique de Belgique (70kms de berges, 600 ha de plans d'eau, 600 ha de forêts, 600 ha de prairies) est un fleuron du patrimoine touristique wallon.

Créés artificiellement dans les années 70 pour l'étiage de la Sambre, les Lacs offrent aujourd'hui une multitude d'activités sportives et récréatives.

Les Lacs de l'Eau d'Heure, sacrés "**Destination Européenne d'Excellence**", font désormais partie des modèles de développement de tourisme durable à travers toute l'Europe.

**i** Le Centre d'Accueil de la Plate Taille vous propose :

- Accueil et informations touristiques sur le Pays des Lacs.
- Visite guidée du plus grand Barrage de Belgique.
- Billetterie pour les activités présentes sur le site des Lacs et certaines de la Région.
- Boutique (Paniers de bouche, bières artisanales et régionales...).
- The Adventures of Crocodile Rouge (Crocodile Rouge, Laser Game, char à voile et Aqua Golf).
- Crocodile Café (Bar - restauration - terrasse).



- Randonnée pédestre
- Parcours à vélo (de ville)
- Promenade pédestre
- Parcours accessible aux poussettes et personnes à mobilité réduite

**1. PARCOURS 1**  
De la Plate Taille à l'Eau d'Heure

12 km  
3h20

**2. PARCOURS 2**  
De Vergnies à Erpion

10,5 km  
3h

**3. PARCOURS 3**  
La boucle de la Plate Taille

17 km  
15 km ALT  
4h  
1h45  
5h

**4. PARCOURS 4**  
La boucle de l'eau d'Heure

24 km  
5h  
2h30

**5. PARCOURS 5**  
Le chemin du chevreuil

2,8 km  
50min  
1h15

**6. PARCOURS 6**  
La crique aux cabiniers

2,2 km  
35min  
45min

**7. PARCOURS 7**  
La balade du Ballonnet

4,3 km  
1h30  
1h45

**8. PARCOURS 8**  
La balade du grand cerf

8 km  
2h15  
50min  
3h20

**9. PARCOURS 9**  
Le bois du Grand Oupia

8,5 km  
2h25

**10. PARCOURS 10**  
La balade Rossignol


5,7 km  
1h40  
2h15

Nous vous conseillons de suivre le sens indiqué pour chaque balade.  
Timing à titre indicatif.

# Guide des bonnes pratiques du randonneur

1. Sur les sentiers balisés tu te déplaceras. Ainsi, l'équilibre entre la végétation et les animaux, tu ne troubleras !
2. En laisse ton chien tu tiendras. Ainsi les animaux et les couvains il ne dérangera !
3. De couper une espèce protégée ou de mutiler les arbres, tu t'interdiras !
4. Aucun feu ni barbecue sauvage tu n'allumeras !
5. Aucun camping sauvage, tu ne feras.
6. Pour ta sécurité, sur les périodes de chasse, tu te renseigneras et les panneaux de fermeture de circulation, tu respecteras !
7. Tes déchets tu emporteras et tu trieras ! Rien, tu ne jetteras !
8. Sur un parking aménagé, ta voiture tu gareras !
9. De perturber la nature (faune, flore, rivière, lacs,...) tu t'abstiendras !

Alors, le bienvenu, tu seras !



# Les codes de la randonnée

Suivre les balises avec le logo des Lacs et le nom de la balade.



**La balise directionnelle simple** indique la direction à suivre et doit toujours être installée au départ de chaque itinéraire ainsi qu'à tout changement de direction.



**La balise directionnelle complète** permet de renseigner les usagers sur la suite de l'itinéraire, la direction et la distance restant à parcourir.



**Le jalon** est un simple rappel qui permet d'indiquer à l'usager qu'il suit le bon itinéraire.



**La balise toponymique** est installée sur son propre poteau et indique le nom du point d'intérêt touristique sur lequel elle se trouve.

Il peut s'agir d'un lieu-dit, d'un point de vue, d'une aire de repos...

Pour votre sécurité :



+ Appel d'urgence 112

**En cas d'urgence, pour vous localiser, référez-vous aux panneaux SOS disposés tout autour des Lacs.**

Les panneaux sont fixés sur des poteaux dont la couleur correspond au code défini au point ci-contre.



## Parcours 1

### De la Plate Taille à l'Eau d'Heure

Résistez-vous aux charmes de ces deux vastes lacs qui vous tendent les bras ?

C'est l'Eau d'Heure et ses rives ombragées qui vous accueilleront pour commencer votre balade.

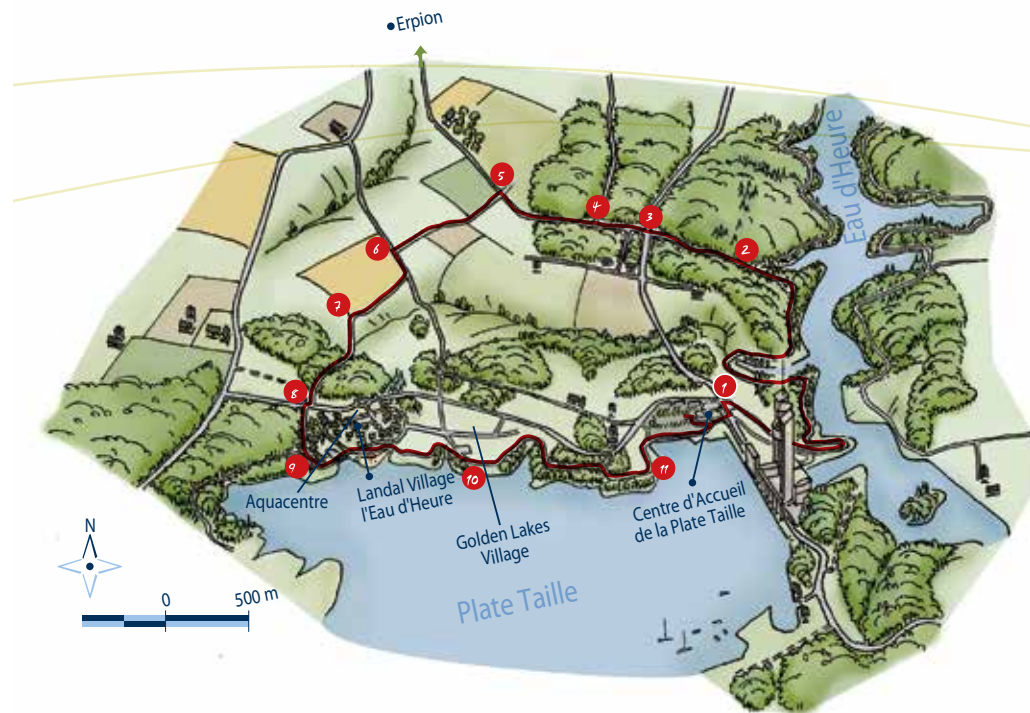
Lorsque vous les quitterez, ce sera pour profiter d'un moment de quiétude à travers les bois et campagnes qui bordent le village d'Erpion.

Enfin, vous rejoindrez le Centre d'Accueil de la Plate Taille en longeant le plus grand lac de Belgique.



#### Points & lieux d'activités

- 1 - Au Centre d'Accueil de la Plate Taille, visite guidée du plus grand barrage de Belgique - The Adventures of Crocodile Rouge (le Crocodile Rouge, le Laser Game, l'Aqua Golf, le Crocodile Café, Char à voile)
- 9 - Aquacentre / Ecole de plongée - Espace Fun - Snacks et petite restauration.
- 11 - Natura Parc.



- 1 - Devant le Centre d'Accueil, prenez à droite, et de suite à gauche, longez le bâtiment et suivez la digue. Traversez la route et prenez à gauche. Rejoignez le parking du RAVeL\*, situé sur votre droite et empruntez-le !
- 2 - Continuez tout droit en laissant le RAVeL sur votre droite.
- 3 - Traversez la grand-route et continuez en direction d'Erpion.
- 4 - Continuez tout droit en direction d'Erpion.
- 5 - Avant d'arriver au village d'Erpion, tournez à gauche. La route devient un chemin de terre.
- 6 - Tournez à gauche, puis à 100 m, prenez la première à droite.
- 7 - Prenez le chemin à votre gauche.
- 8 - Traversez la route et longez le Landal Village l'Eau d'Heure jusqu'au bord du lac de la Plate Taille.
- 9 - Prenez à gauche et empruntez le RAVeL. *A hauteur de la plage, un chemin remonte sur la gauche vers l'Aquacentre et les snacks.*
- 10 - Longez le Golden Lakes Village et continuez le long du lac jusqu'au Centre d'Accueil.
- 11 - Point de vue sur le lac et le barrage de la Plate Taille à hauteur du Natura Parc

#### Informations :

 12 km

 3h20

Balilage :



Départ :

Parking du Centre  
d'Accueil de la Plate  
Taille 

\* voie bétonnée réservée aux vélos,  
piétons ou autres usagers lents


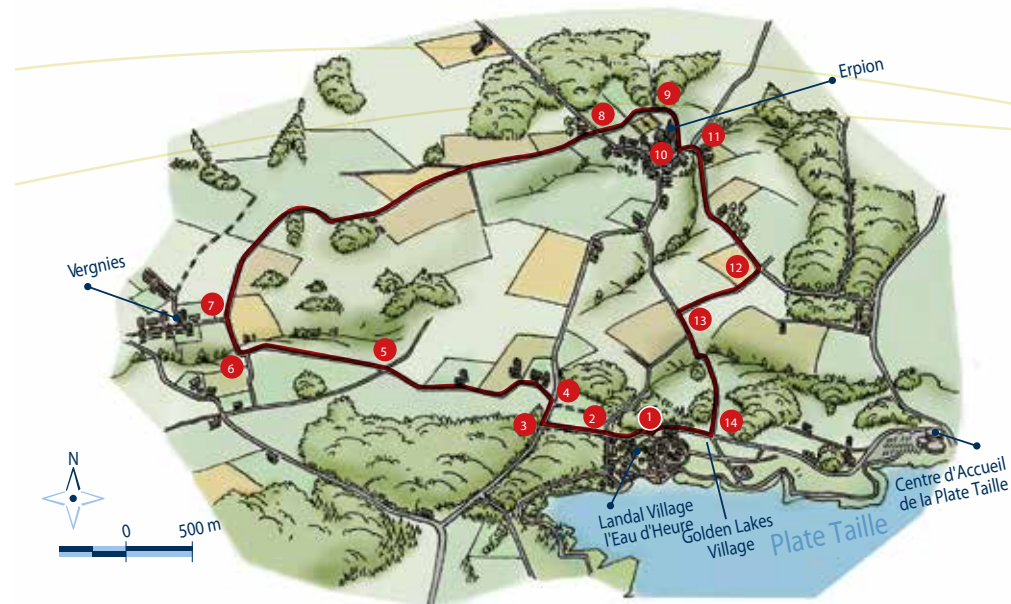
## Parcours 2

### De Vergnies à Erpion

Quittez les bords de la Plate Taille pour découvrir les mille et un visages de nos campagnes.

Empruntez les chemins et sentiers.

Profitez de cette balade, entre les champs et les prairies, pour découvrir les villages de Vergnies et Erpion.



#### Points & lieux d'activités

1 - Aquacentre / Ecole de plongée - Espace Fun - Snacks et petite restauration.

- 1 - Au départ du rond-point situé à l'entrée de l'Aquacentre, prenez la direction de Froidchapelle (parking à proximité)
- 2 - Continuez tout droit.
- 3 - Tournez à droite en direction d'Erpion.
- 4 - Tournez à gauche et empruntez la rue du Four à Verre.
- 5 - Restez sur la route puis, à 50 m, prenez le sentier à droite, vers le village de Vergnies.
- 6 - Reprenez la route à votre droite.
- 7 - Tournez à droite et suivez la route jusqu'au village d'Erpion.
- 8 - Traversez la rue du Général Galet et continuez tout droit en direction du terrain de football.
- 9 - Continuez tout droit.
- 10 - Tournez à gauche.
- 11 - Tournez à droite en direction de Cerfontaine.
- 12 - Tournez à droite. La route devient un chemin de terre.
- 13 - Tournez à gauche.
- 14 - Traversez la route et prenez à droite, vous rejoignez le point de départ.

#### Informations :

**km** 10,5 km

**h** 3h

**Balilage :**

**Départ :**


Parking face à l'Aquacentre.

## Parcours 3

### La boucle de la Plate Taille

Vue sur le barrage, le Natura Parc, les villages de vacances, découverte du bois du Grand Oupia, relief doucement vallonné, bruit de l'eau, autant de sujets d'émerveillement qui vous feront passer un moment hors du temps.

Modelé à son insu par la main de l'homme, le Lac de la Plate Taille offre un havre de paix où le ciel, l'eau et la verdure ne font qu'un pour votre plaisir !



#### Points & lieux d'activités

- 1 Au Centre d'Accueil de la Plate Taille, visite guidée du plus grand barrage de Belgique - The Adventures of Crocodile Rouge (le Crocodile Rouge, le Laser Game, l'Aqua Golf, le Crocodile Café, Char à voile)
- 2 Natura Parc
- 4 Aquacentre / Ecole de plongée - Espace Fun - Snacks et petite restauration.
- 7 Centre Adeps "Le Cierneau"
- 8 Club de Voile
- 14 Club de Plongée

#### Informations :

**km** 17 km - ALT 15 km

**4h**


**1h45**

5h

**Balilage :**

**Départ :**

Parking du Centre  
d'Accueil de la Plate  
Taille



- 1 - Au départ du Centre d'Accueil, prenez le sentier qui longe la terrasse du Crocodile Café
- 2 - Arrivé au bord du lac de la Plate Taille, prenez à droite et suivez le RAVeL\*. Vous longez le Natura Parc et apercevez les tyroliennes au-dessus du lac.
- 3 - Longez le Golden Lakes Village.
- 4 - Longez le Landal Village l'Eau d'Heure  
*A hauteur de la plage, un chemin remonte sur la droite vers l'Aquacentre et les snacks.*
- 5 - Reprenez le RAVeL à votre gauche.
- 6 - Traversez la route et reprenez le RAVeL.
- 7 - Continuez sur le RAVeL.
- 8 - Traversez le club de voile et rejoignez la route.
- 9 - Suivez la piste cyclable à votre gauche. Après le club de plongée, traversez le barrage de la Plate Taille

et rejoignez votre point de départ à gauche après le barrage.

- 7 - Si vous souhaitez un parcours forestier, quittez le RAVeL et prenez à droite et puis immédiatement à gauche.
- 8 - A l'orée du bois, tournez à droite et suivez les balises. Traversez le bois du Grand Oupia.
- 9 - Retour sur le RAVeL.
- 10 - Quittez le RAVeL à droite.
- 11 - Tournez à gauche et prenez le chemin empierré.
- 12 - Tournez à gauche et traversez le bois.
- 13 - Après le bois, prenez à droite.
- 14 - Prenez à gauche, traversez la prairie et le club de plongée.
- 15 - Traversez le barrage de la Plate Taille et rejoignez votre point de départ à gauche après le barrage.

\* voie bétonnée réservée aux vélos, piétons ou autres usagers lents

## Parcours 4

### La boucle de l'Eau d'Heure

Partez pour quelques heures ou pour la journée à la découverte de ce vaste plan d'eau tout en restant à l'orée de nos forêts environnantes et découvrez le charme de cette nature riche et envoûtante.

Laissez-vous guider sur ce magnifique parcours où le lac se dévoile petit à petit.

Vous pourrez écouter le clapotis de l'eau et vous laisser bercer par le vent dans les feuillages.

Vous découvrirez également le lac de l'Eau d'Heure, uniquement dédié à la pratique des sports moteur, et le lac de Falemprise, un lac à niveau constant où la plage et les activités font le bonheur des familles !



#### Points & lieux d'activités

- 1 Au Centre d'Accueil de la Plate Taille, visite guidée du plus grand barrage de Belgique - The Adventures of Crocodile Rouge (le Crocodile Rouge, le Laser Game, l'Aqua Golf, le Char à voile et le Crocodile Café)
- 3 Club de Jet ski - A proximité : The Spin Cable Park
- 6 Club de Ski nautique
- 8 Le Relais de Falemprise

#### Informations :

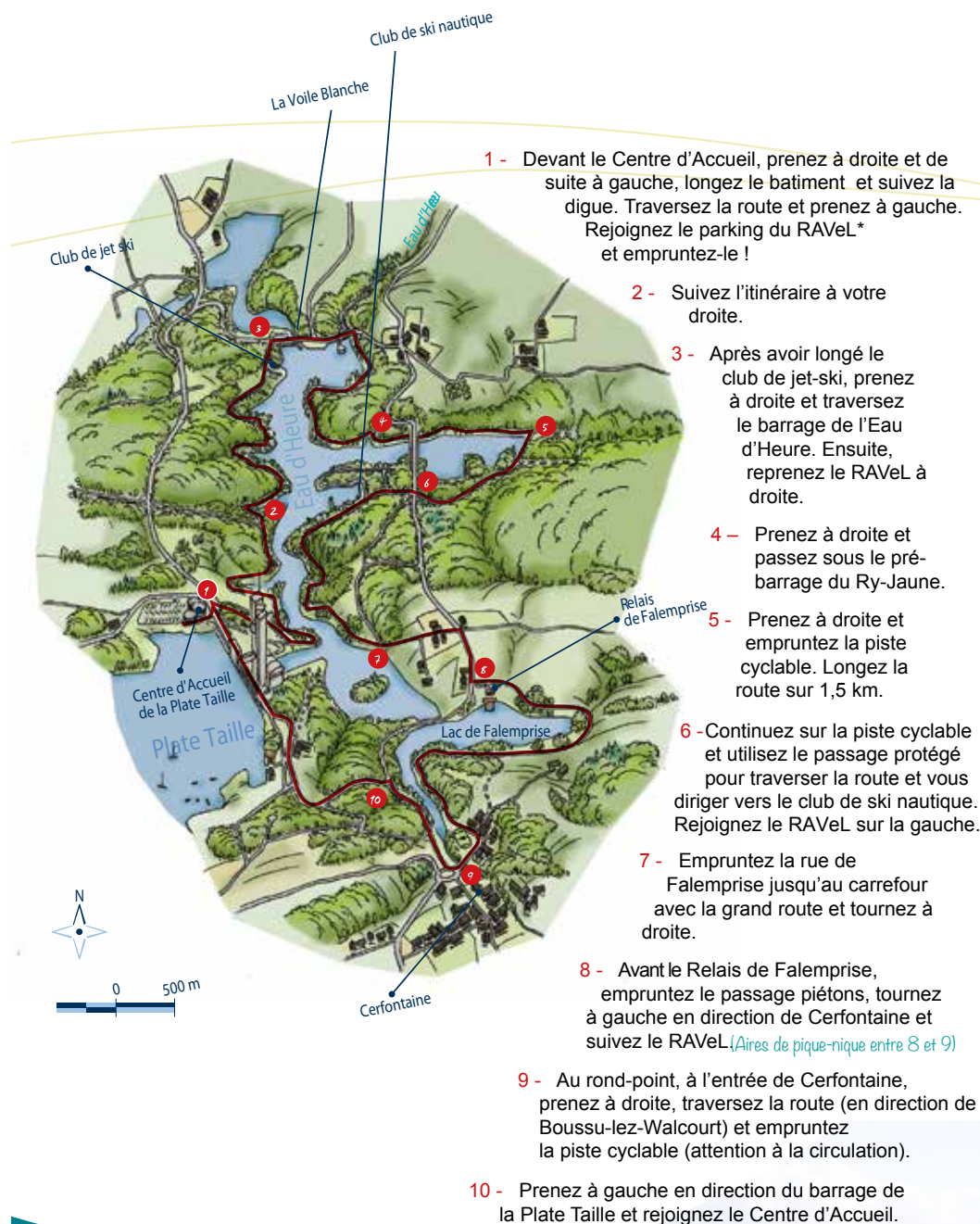
**km** 24 km

**h** 5h

**Balisage :**

#### Départ :

Parking du Centre d'Accueil de la Plate Taille




## Parcours 5

### Le chemin du chevreuil

Comme deux bras tendus vers le lac, cette balade vous accueille pour un parcours sans grandes difficultés.

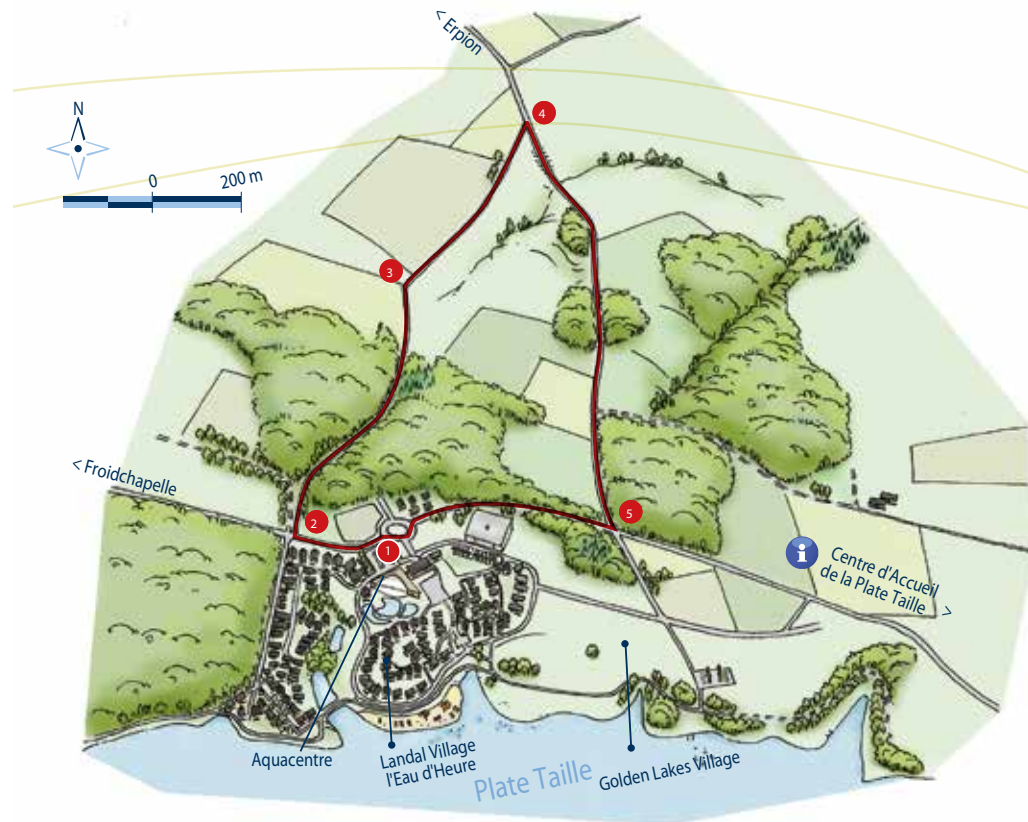
Tout au long du chemin, une belle variété de paysages s'offriront à vous : de la forêt aux rives de la Plate Taille en passant par les campagnes.

Une promenade idéale pour quelques moments de calme et de nature.



#### Points & lieux d'activités

- 1 - Aquacentre / Ecole de plongée - Espace Fun - Snacks et petite restauration.



- 1 - Au départ du rond-point situé à l'entrée de l'Aquacentre (Parking à proximité), suivez la direction de Froidchappelle.
- 2 - Tournez à droite et empruntez le chemin empierré.
- 3 - Tournez à droite.
- 4 - Tournez à droite et prenez la route.
- 5 - Traversez la route et prenez à droite, vous rejoignez le point de départ.

#### Informations :

**km** 2,8 km

 1h15

 50min

**Balilage :** 

**Départ :**  
Parking face à l'Aquacentre.



## Parcours 6

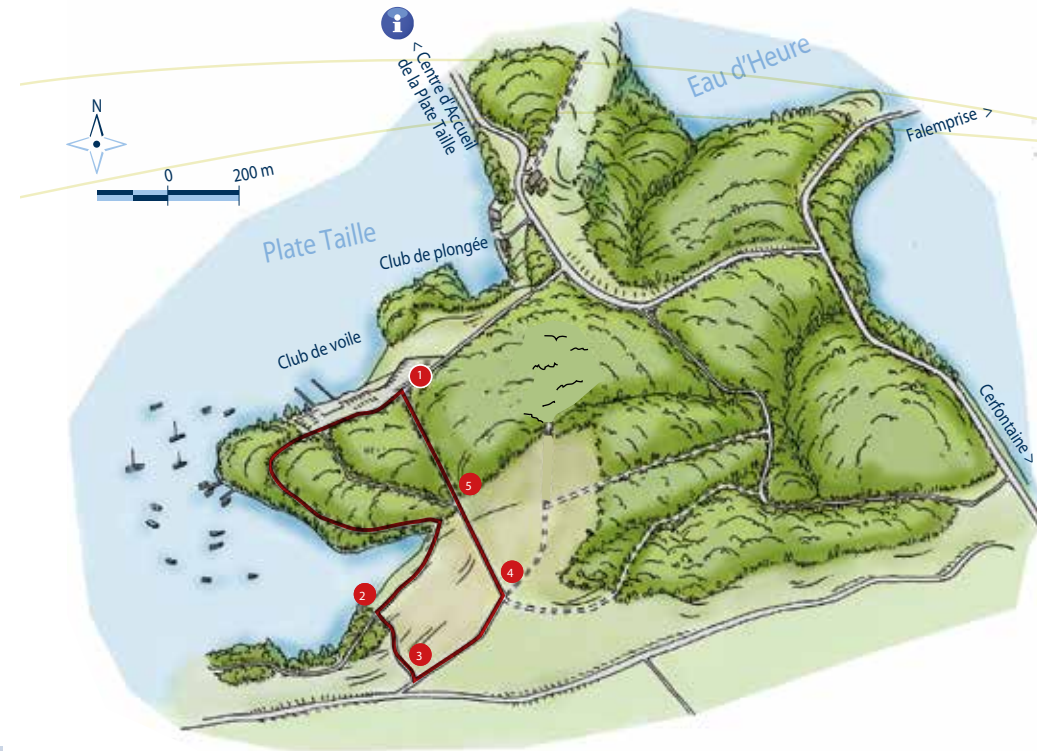
### La crique aux cabiniers

Les Lacs de l'Eau d'Heure recèlent de nombreux endroits surprenants et secrets.

La crique aux cabiniers est sans aucun doute un de ses plus beaux endroits.

Voici la carte de l'itinéraire qui vous permettra de la découvrir.

Saurez-vous garder le secret de son existence ?



- 1 - Longez le parking à bateaux et rejoignez le RAVeL\* (suivre les flèches RAVeL).
- 2 - Quittez le RAVeL et prenez le sentier à gauche.
- 3 - Prenez le chemin à gauche.
- 4 - Prenez à gauche vers le bois.
- 5 - A l'entrée du bois, continuez tout droit jusqu'au parking du Club de voile.



### Points & lieux d'activités

1 Club de Voile

### Informations :

km 2,2 km

45min

35min

Balisage :



Départ :

Parking du Club de voile

\* voie bétonnée réservée aux vélos, piétons ou autres usagers lents

## Parcours 7

### La balade du Ballonnet

Si vous voulez découvrir la nature qui fait des Lacs de l'Eau d'Heure un des plus beaux endroits de Wallonie, voici la balade à ne pas manquer.

Un chemin forestier vous emmènera jusqu'à la crête du Bois des Brûlés où vous attend un splendide panorama sur le Barrage de la Plate Taille.

Le retour par les berges du Lac de l'Eau d'Heure ne sera pas en manque de magnifiques paysages où s'unissent eau et forêt.

Des moments privilégiés à savourer en famille.



### Points & lieux d'activités

1 Club de Ski Nautique

### Informations :

km 4,3 km

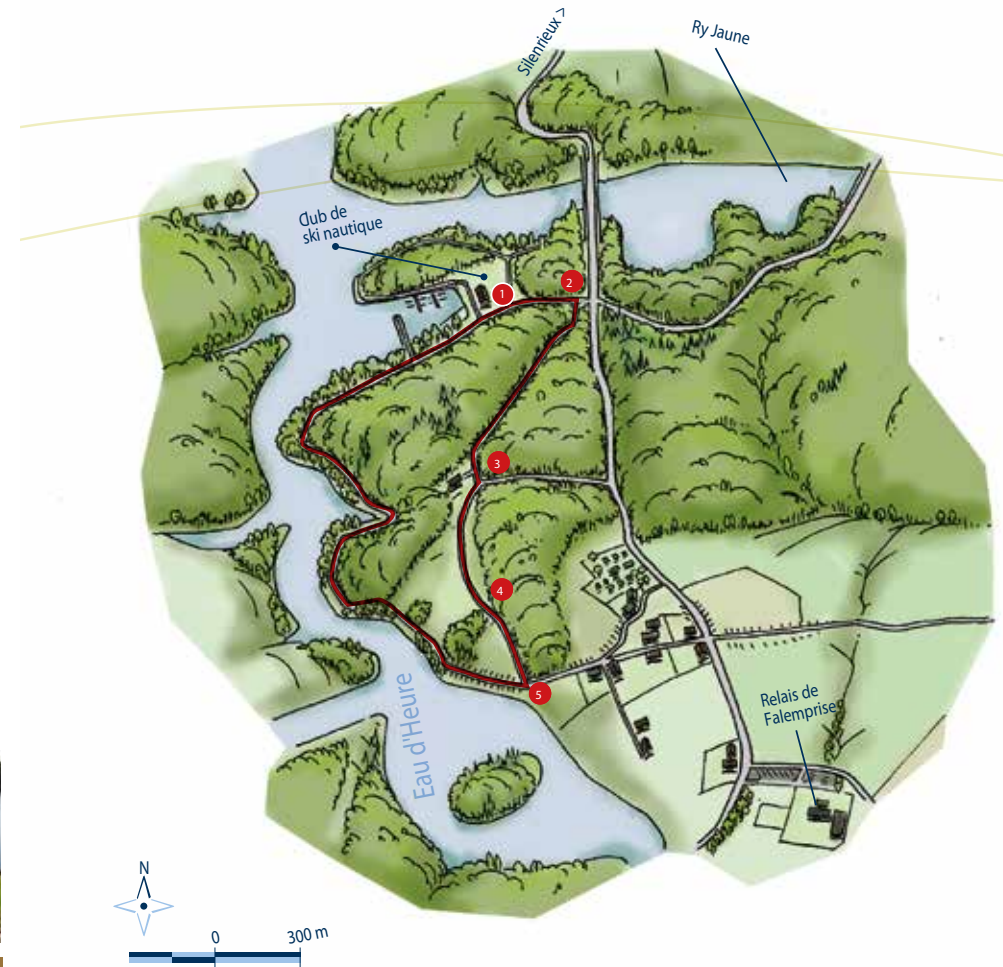
1h45

1h30

Balilage : 

Départ :

Parking du Club de ski nautique



- 1- Quittez le parking du Club de ski nautique et dirigez vous vers la grand route (à votre gauche).
- 2- Juste avant celle-ci, prenez le chemin de terre à votre droite.
- 3- Continuez tout droit.
- 4- Point de vue sur le barrage de la Plate Taille.
- 5- Tournez à droite et suivez le RAVeL\* en direction du Club de ski nautique.

\* voie bétonnée réservée aux vélos, piétons ou autres usagers lents

## Parcours 8

### La balade du grand cerf

On aurait pu également la nommer la balade des plaisirs, tant celle-ci vous proposera une variété d'agréables moments.

Les magnifiques points de vue, la traversée des forêts et les courbes des rives raviront vos yeux.

Les haltes possibles dans un lieu de restauration ou de pique-nique mettront vos sens en éveil.

Tout un programme !



#### Points & lieux d'activités

- 3 The Spin Cable Park
- 13 Club de Jet ski

#### Informations :

8 km

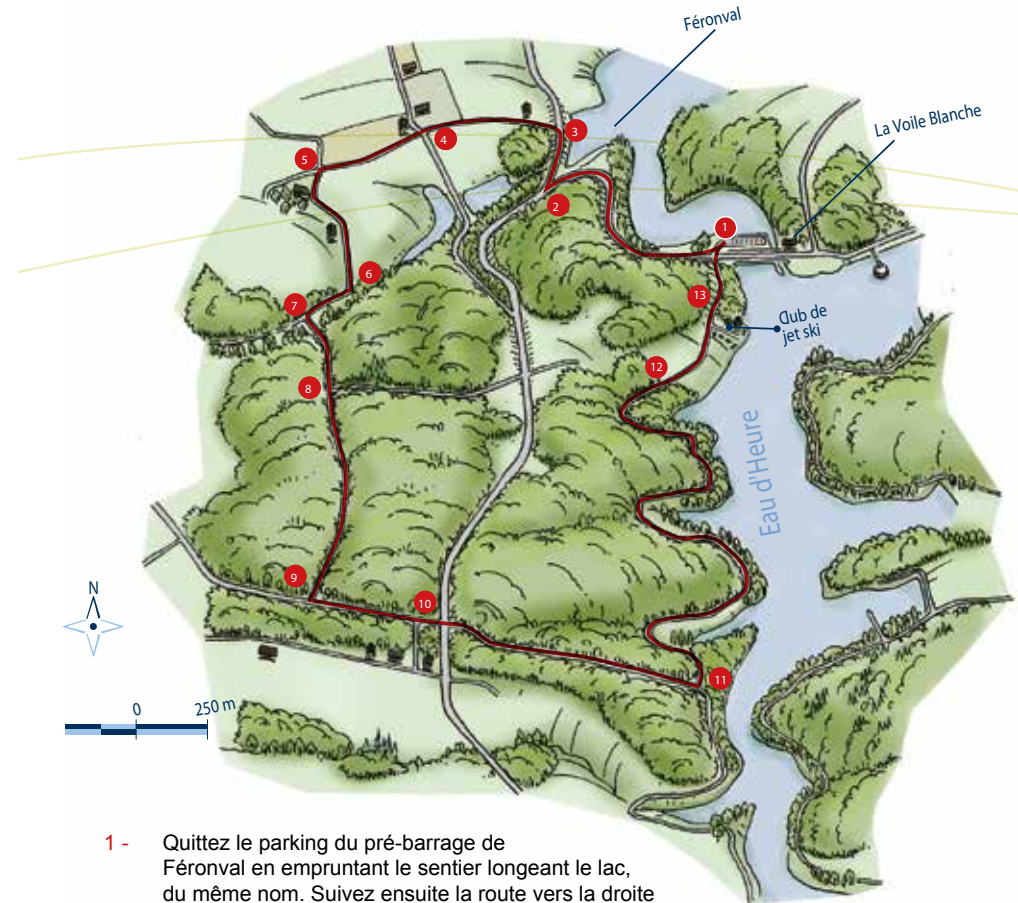
3h20

2h15

Balisage :

Départ :

Parking du pré-barrage de Féronval



- 1 - Quittez le parking du pré-barrage de Féronval en empruntant le sentier longeant le lac, du même nom. Suivez ensuite la route vers la droite (laissez le barrage dans votre dos)
- 2 - Prenez à droite en direction de Beaumont.
- 3 - Après 150 m, prenez à gauche et suivez la direction "La Ruchette".
- 4 - Continuez tout droit.
- 5 - Tournez à gauche.
- 6 - Continuez le chemin et entrez dans le bois. Vous êtes sur le GR 125. *La Ruchette, Restaurant - Taverne*
- 7 - Prenez la route à votre gauche.
- 8 - Continuez tout droit.
- 9 - Prenez à gauche. Vous trouverez à droite de la route une zone de pique-nique avec abris et barbecue.
- 10 - Traversez la grand route, continuez tout droit.
- 11 - Prenez à gauche en direction du RAVeL\* puis suivez le bord du lac de l'Eau d'Heure.
- 12 - Point de vue sur le lac et le barrage de L'Eau d'Heure.
- 13 - Après le Club de jet ski, traversez la route et rejoignez le parking.

\* voie bétonnée réservée aux vélos, piétons ou autres usagers lents

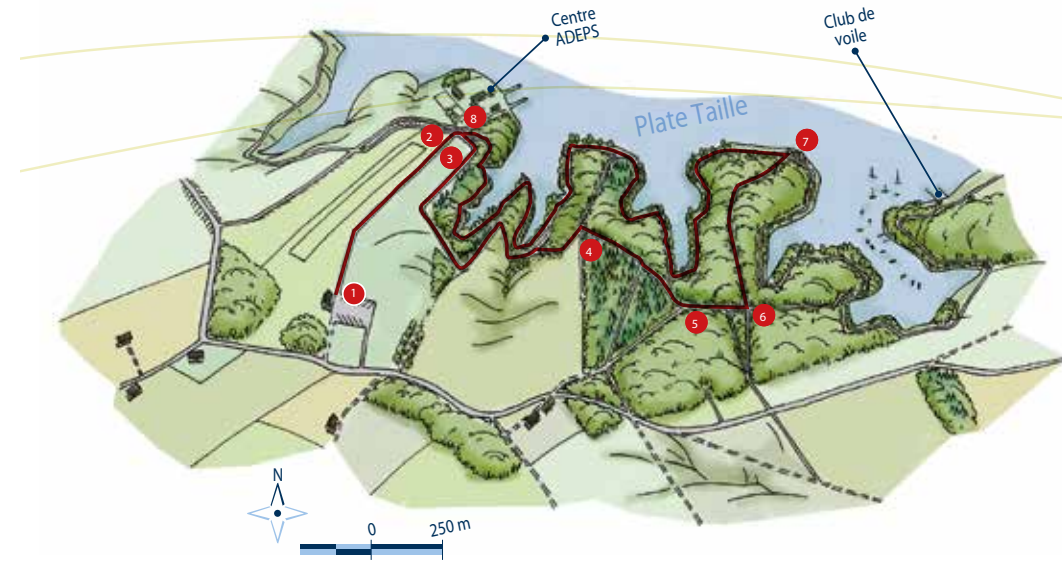
## Parcours 9

### Le bois du Grand Oupia

Emprunter cet itinéraire qui vous emmènera dans les criques du Lac de la Plate Taille.

Entre forêt et rives, entre sentiers et RAVeL, vous pourrez vivre d'agréables instants de sérénité.

Une promenade en pleine nature qui vous laissera plus d'un souvenir.



#### Points & lieux d'activités

8 Centre Adeps "Le Cierneau"

- 1 - Quittez le parking de l'ancienne ferme Jounion et prenez le chemin de terre vers le lac.
- 2 - 50 mètres avant le RAVeL, prenez à droite. Au panneau d'information, longez le bois en suivant les balises.
- 3 - A l'entrée du bois, suivez le sentier à votre droite.
- 4 - Prenez le 2ème chemin à droite et entrez dans le coeur du Grand Oupia.
- 5 - Prenez le chemin droit devant.
- 6 - Prenez à gauche et rejoignez le RAVeL\*
- 7 - Tournez à gauche et restez sur le RAVeL jusqu'au Centre ADEPS.
- 8 - Au Centre ADEPS, remontez à gauche et rejoignez votre point de départ.

#### Informations :

km 8,5 km

2h25

Balisage :

Départ :


Parking à proximité du  
Centre ADEPS "Le Cierneau"

\* voie bétonnée réservée aux vélos,  
piétons ou autres usagers lents

## Parcours 10

### La balade du Rossignol

En quittant le parking du Centre d'Accueil, vous emprunterez directement un beau chemin de terre puis un sentier qui s'enfoncera dans le bois empruntant un passage sur une passerelle en bois.



#### Points & lieux d'activités

- 1 Au Centre d'Accueil de la Plate Taille, visite guidée du plus grand barrage de Belgique - The Adventures of Crocodile Rouge (le Crocodile Rouge, le Laser Game, l'Aqua Golf, le char à voile, le Crocodile Café)
- 3 Natura Parc
- 7 Aquacentre / Ecole de plongée - Snacks et petite restauration
- 8 Espace Fun

- 1- Devant le Centre d'Accueil, prenez à votre droite et directement à droite.
- 2- Arrivé au bord du lac de la Plate Taille, prenez à droite et suivez le RAVeL\*
- 3- Au croisement des deux RAVeL, prenez à droite de l'arbre, traversez la route des barrages et empruntez le chemin face à vous.
- 4- A la fin du chemin forestier, prenez sur votre gauche et empruntez la passerelle.
- 5- Au croisement des deux sentiers, prenez à gauche.
- 6- Traversez la route et prenez à droite.
- 7- Au rond point, prenez à gauche, passez entre la réception du village de vacances et le snack "Iwago 66" et descendez la coulée verte jusqu'au RAVeL.
- 8- Devant la plage, prenez à gauche et longez le Lac de la Plate Taille jusqu'à votre point de départ (2,5 km). Vous apercevez le Golden Lakes Village et le Natura Parc.

#### Informations :

**km** 5,7 km

 2h15

 1h40


**Balilage :** 

#### Départ :

Parking du Centre d'Accueil de la Plate Taille 

\* voie bétonnée réservée aux vélos, piétons ou autres usagers lents

# NOTES



A series of horizontal dotted lines for writing notes.

## Les Lacs de l'Eau d'Heure

Découvrez...la visite guidée du plus grand Barrage de Belgique !

Route de la Plate Taille, 99 | 6440 Boussu-lez-Walcourt | 071/50.92.92



NEW 2015

Découvrez...l'Aquacentre, piscine et centre balnéo-wellness !

Rue du Bois du Four | 6440 Froidchapelle | 071/20.81.81

## Où se restaurer ?



### **Crocodile Café** (Bar - Restaurant - Terrasse)

Centre d'Accueil de la Plate Taille - 6440 Boussu-lez-Walcourt

Tél: +32(0)476/29 89 11

### **Iwago 66** (Snack)

Rue du Bois du Four,3 - 6440 Froidchapelle

Tél: +32(0)71/33 22 20

### **La Voile Blanche** (Restaurant)

Rue du Belvédère, 1 - 6440 Boussu-lez-Walcourt

Tél : +32(0)486/76 02 32

### **Lago** (Pizzeria)

Rue du Bois du Four 11 - 6441 Froidchapelle

Tél: +32(0)478/94 40 90

### **Les Saveurs du Barrage** (Petite restauration-Crêperie)

Rue du Bois du Four 11b - 6441 Froidchapelle

Tél. : +32(0)495/46 61 96

**Le club de ski nautique, "Latitude Gourmande"** Tél. : +32(0)475/ 42 96 71

**Le club de voile, "Le Tri-Marrants"** Tél. : +32(0)479/52 01 26

**Le club de jet ski** Tél. : +32(0)71/63 39 08

**Le club de plongée** Tél. : +32(0)71/64 47 92

(en saison)

**Le Relais de Falemprise** (en saison)

Tél. : +32(0)60/39 04 04

En complément de ce livret :

Carte IGN en vente au Centre d'Accueil de la Plate Taille

Carte touristique des Lacs de l'Eau d'Heure (activités & infos pratiques)

### **Les Lacs de l'Eau d'Heure**

Centre d'Accueil de la Plate Taille

Route de la Plate Taille, 99

6440 Boussu-lez-Walcourt

Tél. : +32(0)71 50 92 92

Fax. : +32(0)71 50 92 93

e-mail : info@lleh.be

[www.lacsdeleaudheure.be](http://www.lacsdeleaudheure.be)



[www.facebook.com/lacsdeleaudheure](https://www.facebook.com/lacsdeleaudheure)

Prix : 2,50 €

